

INFORME DIARIO DE MONITOREO DE MEDIOS*

*Vigilancia basada en eventos de interés epidemiológico mediante el monitoreo de medios abiertos de comunicación locales y nacionales.

Reporte de eventos:

Tema	Medio	Fecha	Resumen	Liga	Prioridad
Covid-19	El sol de Cuernavaca	20 julio 2020	Setenta y cinco personas confirmadas por Covid-19 y siete defunciones fueron las cifras que dejaron este fin de semana en el estado, además de 49 personas que cambiaron con síntomas en las últimas 48 horas ; 131 recibieron la noticia de no ser portador del virus y 60 más que permanecieron en sospecha fueron confirmados o descartados.	https://www.elsoldecuernavaca.com.mx/local/suma-morelos-65-contagios-por-covid-19-el-fin-de-semana-5514074.html	Bajo
Covid-19	El sol de Cuernavaca	20 julio 2020	A casi doce horas del voraz incendio que consumió en su totalidad la nave industrial de Industrias Lavin de México productora de cosméticos y productos para la higiene aún seguían realizándose labores para el enfriamiento de la zona del siniestro y por ello aún hasta este mediodía nubes de humo blanco seguían saliendo del lugar .	https://www.elsoldecuernavaca.com.mx/policiaca/incendio-consumio-en-su-totalidad-la-nave-de-industrias-lavin-5513076.html	Bajo
Covid-19	Diario de Morelos	20 julio 2020	En Morelos se registró un incremento de casos confirmados de Covid-19 durante la última semana, así como de sospechosos	https://www.diariodemorelos.com/noticias/ligero-ascenso-en-casos-de-covid-19-en-morelos	Bajo
Covid-19	Diario de Morelos	19 julio 2020	La mayoría de las personas que han muerto por COVID-19 en México han sido de grupos sociales con pocas oportunidades académicas y laborales. Los hospitales públicos de las secretarías de Salud federal y local son los que registran mayor atención a pacientes con el virus.	https://www.diariodemorelos.com/noticias/impacta-covid-19-en-familias-de-estratos-sociales-bajos-en-morelos	Bajo
Medicamento Falsificado	La Unión	20 julio 2020	La Comisión Federal para la Protección contra Riesgos Sanitarios (Cofepris) alertó a hospitales, farmacias y a la población en general sobre las medidas a seguir para identificar medicamentos falsificados y qué hacer en caso de encontrarlos.	https://www.launion.com.mx/morelos/sociedad/noticias/164161-alertan-contradistribucion-de-medicamentos-falsificados.html	Bajo
Covid-19	Diario de Morelos	20 julio 2020	Personal de tránsito del municipio informó que por disposición de la dirección general, a partir de este sábado 18 de julio, todas las rutas regresaron a sus bases, aunque no supo precisar si se debió al semáforo naranja.	https://www.launion.com.mx/morelos/zona-sur/noticias/164165-regresa-el-transporte-publico-a-sus-paraderos-habituales.html	Bajo



SERVICIOS
DE SALUD



<http://ssm.gob.mx>



Servicios de Salud Morelos



@MorelosSalud

Tema	Medio	Fecha	Resumen	Liga	Prioridad
Covid-19	La Unión	20 julio 2020	Los municipios de Zacatepec y Tlaltizapán concluyeron la semana con el mayor número de contagios de covid-19 en la región sur de Morelos y con los fallecimientos ocurridos en el mismo lapso de tiempo, por lo que de manera oficial, el municipio de Zacatepec es el que mayor número de decesos tiene en la región.	https://www.launion.com.mx/morelos/zona-sur/noticias/164164-zona-sur-zacatepec-ya-es-el-municipio-con-mas-decesos-por-covid-19.html	Bajo
Vectores	La Unión	20 julio 2020	Como parte de las acciones preventivas para reducir la presencia del mosquito transmisor de los virus del dengue, zika y chikungunya, la Dirección de Salud del Ayuntamiento de este lugar iniciará –a partir del lunes 20 de julio– la campaña de nebulización en las 19 colonias.	https://www.launion.com.mx/morelos/zona-sur/noticias/164114-anuncian-campana-de-nebulizacion-para-jojutla.html	Bajo
Vectores	La Unión	20 julio 2020	Como parte de las acciones preventivas para reducir la presencia del mosquito transmisión de los virus del dengue, zika y chikungunya, la Dirección de Salud del Ayuntamiento de Jojutla iniciará a partir del lunes 20 de julio con la campaña de nebulización en las 19 colonias.	http://www.lajornadamorelos.com.mx/municipios/2020/07/20/23590/partir-hoy-arranca-la-campa%C3%B1a-nebulizaci%C3%B3n	Bajo



SERVICIOS
DE SALUD



<http://ssm.gob.mx>



Servicios de Salud Morelos



@MorelosSalud

INFORME DE RIESGOS METEOROLOGICOS

Fuente: Servicio Meteorológico Nacional de México, CONAGUA.

PARA ESTE DÍA, SE PREVÉN LLUVIAS PUNTUALES MUY FUERTES EN CHIHUAHUA, DURANGO, GUERRERO Y OAXACA

Este día, la **onda tropical No. 18** se localizará entre los límites de Michoacán y Guerrero, incrementando la probabilidad de lluvias en el centro y sur del país, incluido el Valle de México, además de puntuales muy fuertes en Guerrero y Oaxaca. Por otro lado, **canales de baja presión** en interacción con aire cálido y húmedo del Océano Pacífico, Golfo de México y Mar Caribe, ocasionarán lluvias fuertes a puntuales muy fuertes, descargas eléctricas y posible caída de granizo en el noroeste, noreste y sureste de México, incluida la Península de Yucatán. Un **sistema de alta presión** mantendrá temperaturas máximas de 45 a 50°C en el norte de Baja California y Sonora.

Las lluvias podrían acompañarse de descargas eléctricas, posible caída de granizo y fuertes rachas de viento durante las tormentas.

Pronóstico de Precipitación:

Intervalos de chubascos con lluvias puntuales fuertes (25 a 50 litros por metro cuadrado): Sonora, Sinaloa, Nuevo León, Zacatecas, Aguascalientes, San Luis Potosí, Nayarit, Jalisco, Michoacán, Guanajuato, Estado de México, Ciudad de México, **Morelos**, Tlaxcala, Puebla, Veracruz y Chiapas.

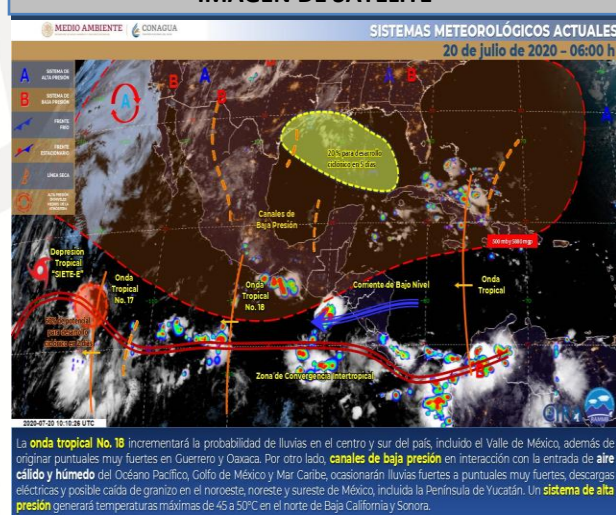
Pronóstico de Temperaturas Máximas:

Temperaturas máximas de 35°C a 40°C: Chihuahua, San Luis Potosí (oriente), Sinaloa, Nayarit, Michoacán, Guerrero, Veracruz (norte), Tabasco, Yucatán y Quintana Roo.

Pronóstico en región Mesa Central:

Cielo parcialmente nublado por la mañana, incremento de nublados por la tarde con lluvias puntuales fuertes en Guanajuato, **Morelos**, Tlaxcala y Puebla, así como chubascos en Querétaro e Hidalgo, todas con descargas eléctricas y posible caída de granizo. Ambiente caluroso y viento de dirección variable de 10 a 25 km/h, además de rachas de 45 km/h en zonas de tormenta.

IMAGEN DE SATELITE



SERVICIOS
DE SALUD



<http://ssm.gob.mx>



Servicios de Salud Morelos



@MorelosSalud

INFORME DE MONITOREO VOLCÁNICO Y SISMOLÓGICO

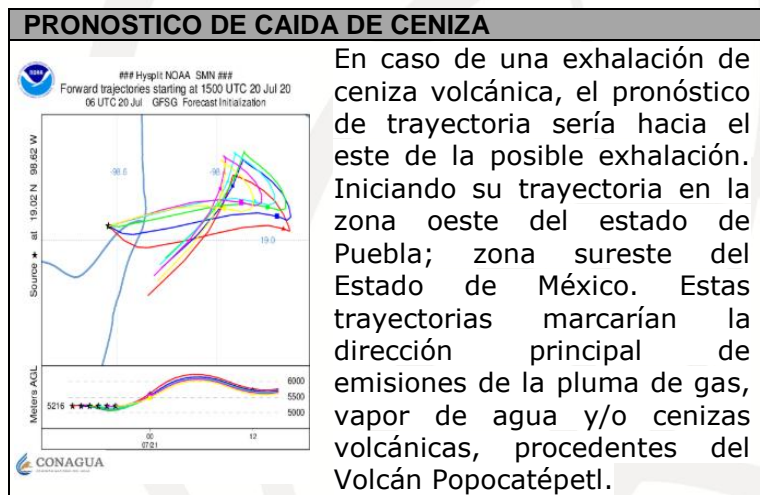
Fuente: Servicio Sismológico Nacional, UNAM. / Centro nacional de Prevención de Desastres (CENAPRED)

En las últimas 24 horas, mediante el sistema de monitoreo del volcán Popocatepetl se identificaron **74 exhalaciones** acompañadas de vapor de agua, gases volcánicos y en ocasiones ligeras cantidades de ceniza. Adicionalmente se contabilizaron **45 minutos de tremor** de baja amplitud.

Al momento de este reporte se tiene visibilidad parcial hacia el volcán, sin embargo a primeras horas de la mañana se pudo observar la emisión de gases con dirección al noreste.

NIVEL DE ALERTA	SEMAFORO	AMARILLO-FASE 2
	Incremento de actividad: <ul style="list-style-type: none"> • Pluma de vapor de agua y gas • Ligeras caídas de ceniza en áreas cercanas • Caída de fragmentos incandescentes • Crecimiento y destrucción de domos de lava • Posibilidad de flujos piroclásticos por explosiones • Flujos de lodo o escombros de corto alcance 	

RECOMENDACIONES PARA LA FASE AMARILLO FASE 2
<ol style="list-style-type: none"> 1. Continuar con el radio de seguridad de 12 km, por lo que la permanencia en esa área no está permitida. 2. Controlar el tránsito entre Santiago Xalitzintla y San Pedro Nexapa, vía Paso de Cortés. 3. A las autoridades de Protección Civil, mantener sus procedimientos preventivos, de acuerdo con sus planes operativos. 4. A la población se le recomienda elevar la atención a los avisos de las autoridades de su localidad y se exhorta a no acercarse al volcán, y mucho menos al cráter. 5. Mantenerse fuera de cañadas ante posibles flujos de lodo, principalmente en temporada de lluvias.



ÚLTIMO SISMO	
ÚLTIMO SISMO	SISMOS RECIENTES
TIEMPO DEL CENTRO DE MÉXICO FECHA: 2020-07-20 HORA: 09:26:50 MAGNITUD: 4.2 EPICENTRO LATITUD: 16.98° LONGITUD: -98.82° LOCALIZACIÓN: 55 KM AL NOROESTE DE OMETEPEC, GUERRERO PROFUNDIDAD: 26 KM	





MORELOS
2018 - 2024



Fecha: 20 de julio del 2020
Semana Epidemiológica: 30
Área: Coordinación de Vigilancia Epidemiológica, **UIES.**

INFORME DE TEMPERATURAS Y CALIDAD DEL AIRE

Fuente: Comisión Estatal de Agua (CEAGUA)

ICA	CALIDAD DEL AIRE	PROTEJA SU SALUD
0-50	Buena	No se anticipan impactos a la salud cuando la calidad del aire se encuentra en este intervalo.
51-100	Moderada	Las personas extraordinariamente sensitivas deben considerar limitación de los esfuerzos físicos excesivos y prolongados al aire.
101-150	Dañina a la salud de los grupos sensitivos	Los niños adultos activos, y personas con enfermedades respiratorias tales como el asma, deben evitar los esfuerzos físicos excesivos y prolongados al aire.
151-200	Dañina a la salud	Los niños adultos activos, y personas con enfermedades respiratorias tales como el asma, deben evitar los esfuerzos físicos excesivos y prolongados al aire libre; las demás personas, especialmente los niños, deben limitar los esfuerzos excesivos y prolongados al aire libre.
201-300	Muy dañina a la salud	Los niños adultos activos, y personas con enfermedades respiratorias tales como el asma, deben evitar todos los esfuerzos excesivos al aire libre; las demás personas, especialmente los niños, deben limitar los esfuerzos físicos excesivos al aire libre.
300+	Arriesgado	

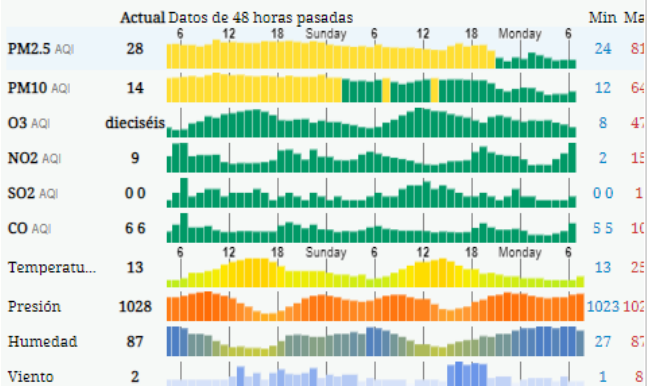
CALIDAD DEL AIRE CUERNAVACA, MORELOS.

Estación de Monitoreo Cuernavaca Centro, Morelos

28

Bueno

Actualizado el lunes 7:00
Temp.: 15 °C



PRONOSTICO DEL TIEMPO EN MORELOS

Municipio	Max	Min	Municipio	Max	Min
Amacuzac	32°	18°	Puerto de Ixtla	32°	19°
Axochiapan	31°	20°	Temixco	31°	17°
Ayala	30°	18°	Tepalcingo	30°	19°
Cuautla	28°	17°	Tepoztlan	27°	14°
Cuernavaca	28°	15°	Tlaquiltenango	32°	20°
Huitzilac	18°	9°	Tlaltizapan	30°	18°
Jiutepec	29°	16°	Zacatepec	33°	20°
Jojutla	32°	19°	Zacualpan	25°	14°

TEMPERATURAS MAXIMAS Y MINIMAS

Mínimas

Huitzilac	9°
Tetela del Volcán	12°
Totalapan	13°
Ocuituco	14°

Máximas

Zacatepec	33°
Jojutla	32°
Axochiapan	31°
Tepalcingo	30°



SERVICIOS
DE SALUD



<http://ssm.gob.mx>



Servicios de Salud Morelos



@MorelosSalud

Calle Gustavo Gómez Azcárate No. 205, Col. Lomas de la Selva
C.P. 62270, Cuernavaca, Morelos. Tel.: 318 84 50.

MONITOREO BASADO EN EVENTOS Y ESPII

Fuente: Jurisdicciones Sanitarias del estado de Morelos.

JURISDICCION SANITARIA I:

- SIN EVENTOS EXTRAORDINARIOS.

JURISDICCION SANITARIA II:

- SIN EVENTOS EXTRAORDINARIOS.

JURISDICCION SANITARIA III:

- SIN EVENTOS EXTRAORDINARIOS.

REPORTE DE LLUVIAS.

- No se presentaron lluvias en el estado.

Al momento no se tiene reporte de afectaciones relevantes que requieran intervenciones de salud.



SERVICIOS
DE SALUD



<http://ssm.gob.mx>



Servicios de Salud Morelos



@MorelosSalud